Schnitt A - Treppenanlage
Überhöhung = 1.0
M=1:50

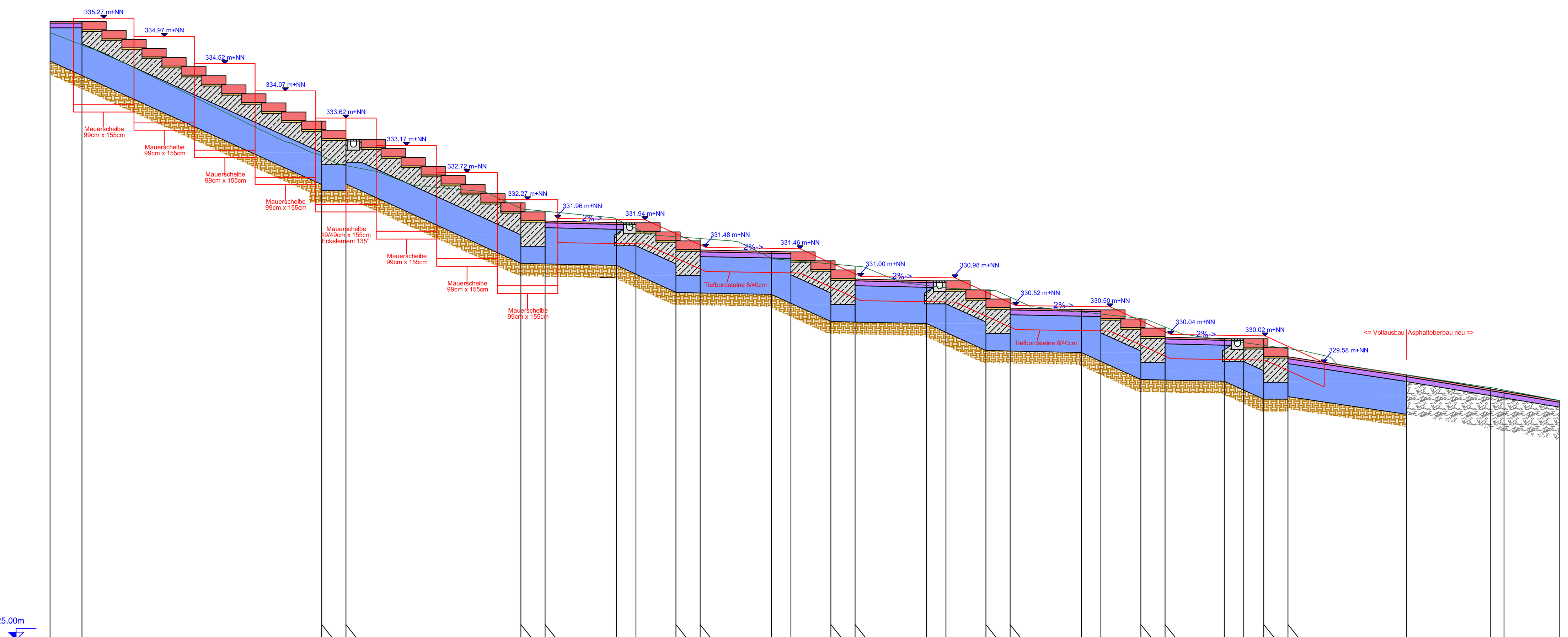

NHN+325.00m

Stationierung (m)	Bestand (m+NHN)	OK Treppe / Gehweg (m+NHN)	UK Fundament (m+NHN)	OK Planum (m+NHN)
0.00	334.06	335.22		334.59
0.53	334.83	335.22	334.85	334.32
4.49	332.99	333.57	333.05	332.52
4.49	332.99	333.57	332.85	332.42
4.89	332.83	333.42	332.85	332.42
4.89	332.83	333.27	332.89	332.53
7.78	332.12	332.22	331.69	331.22
7.78	332.12	332.22	331.50	331.22
8.18	332.08	332.07	331.50	331.21
8.18	332.08	331.92	331.50	331.21
9.36	331.95	331.89	331.51	331.19
9.68	331.79	331.89	331.51	331.04
10.34	331.66	331.74	331.21	330.74
10.34	331.66	331.74	331.02	330.74
10.74	331.63	331.59	331.02	330.73
10.74	331.63	331.44	331.02	330.73
11.91	331.31	331.42		330.71
12.24	331.27	331.41	331.03	330.56
12.90	331.21	331.26	330.73	330.26
12.90	331.21	331.26	330.54	330.26
13.30	331.17	331.11	330.54	330.25
13.30	331.17	330.96	330.54	330.25
14.48	330.85	330.93	330.55	330.23
14.80	330.82	330.93	330.55	330.08
15.46	330.78	330.78	330.25	329.78
15.46	330.78	330.78	330.06	329.78
15.86	330.66	330.63	330.06	329.77
15.86	330.66	330.48	330.06	329.77
17.04	330.42	330.46		329.75
17.36	330.38	330.45	330.07	329.60
18.02	330.31	330.30	329.77	329.30
18.02	330.31	330.30	329.58	329.30
18.42	330.17	330.15	329.58	329.29
18.42	330.17	330.00	329.58	329.29
19.40	329.95	329.96	329.60	329.27
19.72	329.91	329.97	329.59	329.12
20.05	329.86	329.97	329.44	328.97
20.05	329.86	329.97	329.25	328.97
20.45	329.81	329.82	329.25	328.97
20.45	329.81	329.67	329.25	329.02
22.40	329.38	329.38		328.72
23.80	329.17	329.17		
24.02	329.13			
25.00	328.95	328.95		

Schnitt B - Treppenanlage
Überhöhung = 1.0
M=1:50

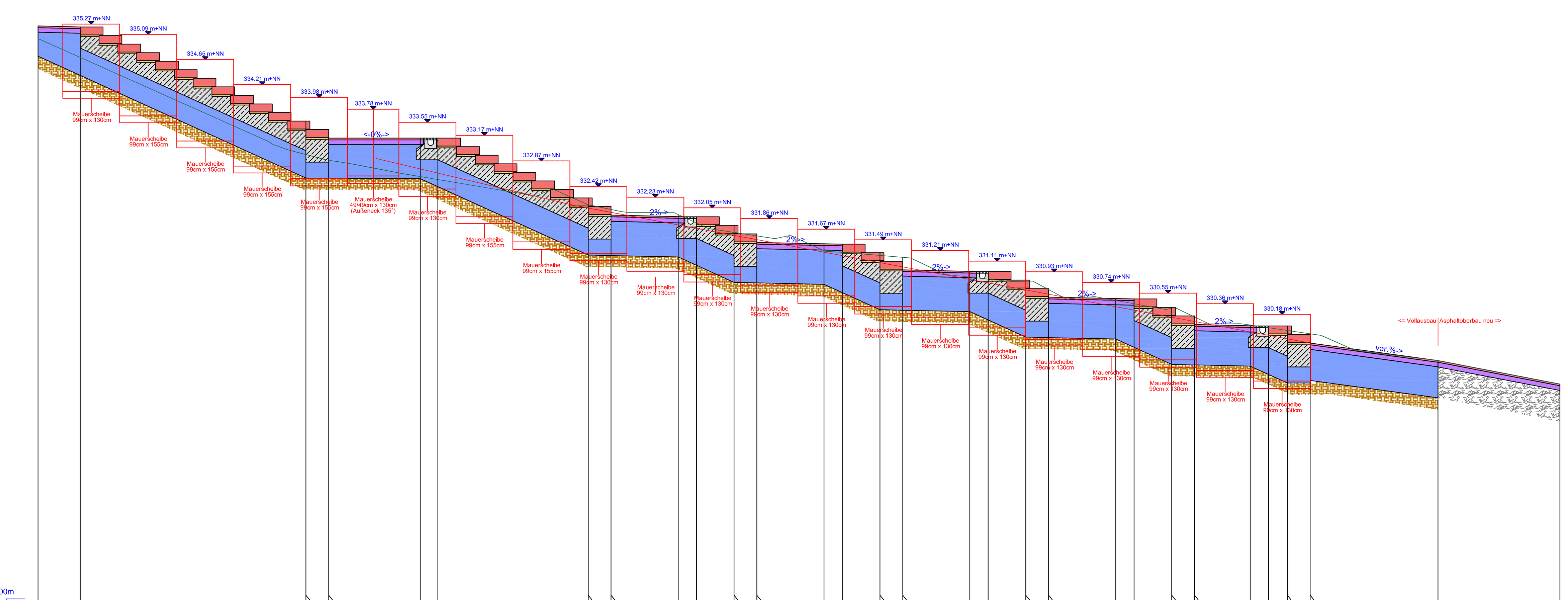

NHN+325.00m

Stationierung (m)	Bestand (m+NHN)	OK Treppe / Gehweg (m+NHN)	UK Fundament (m+NHN)	OK Planum (m+NHN)
0.00	335.05	335.24		334.69
0.74	334.69	335.22	334.85	334.32
4.70	332.98	333.57	333.05	332.57
4.70	332.98	333.57	332.85	332.57
5.10	332.88	333.42	332.85	332.56
5.10	332.88	333.27	332.85	332.56
6.71	332.60	333.27	332.89	332.56
7.02	332.54	333.27	332.89	332.35
9.66	332.10	333.22	331.69	331.22
9.66	332.10	333.22	331.50	331.22
10.06	332.05	332.07	331.50	331.21
10.06	332.05	331.92	331.50	331.21
11.23	331.93	331.89	331.51	331.19
11.56	331.78	331.89	331.51	331.02
12.22	331.61	331.74	331.21	330.74
12.22	331.61	331.74	331.02	330.74
12.62	331.55	331.59	331.02	330.73
12.62	331.55	331.44	331.02	330.73
13.79	331.29	331.42	331.03	330.71
14.12	331.27	331.41	331.03	330.54
14.78	331.21	331.26	330.73 330.54	330.26
14.78	331.21	331.26		330.26
15.18	331.18	331.11	330.54	330.25
15.18	331.18	330.96	330.54	330.25
16.35	330.83	330.93	330.55	330.23
16.68	330.80	330.93	330.55	330.06
17.34	330.76	330.78	330.25	329.78
17.34	330.76	330.78	330.06	329.78
17.74	330.61	330.63	330.06	329.77
17.74	330.61	330.48	330.06	329.77
18.91	330.42	330.46	330.07	329.75
19.24	330.36	330.45	330.07	329.58
19.90	330.29	330.30	329.77	329.30
19.90	330.29	330.30	329.58	329.30
20.30	330.20	330.15	329.58	329.29
20.30	330.20	330.00	329.58	329.29
21.37	329.98	329.98	329.59	329.27
21.70	329.93	329.97	329.59	329.12
21.93	329.90	329.97	329.44	328.97
21.93	329.90	329.97	329.25	328.97
22.33	329.84	329.82	329.25	328.97
22.33	329.84	329.67	329.25	329.02
24.65	329.37	329.37		328.72
26.78	328.96	328.96		

Schnitt_Fußweg-rechts
Überhöhung = 1.0
M=1:50



NHN+325.00m

Stationierung (m)	Bestand (m+NHN)	OK Treppe / Gehweg (m+NHN)	OK Planum (m+NHN)
0.00	335.13	335.24	334.69
3.83	334.68	335.16	334.51
4.37	334.56	335.12	334.46
4.90	334.44	335.02	334.35
10.80	333.18	333.60	332.93
16.70	332.11	332.17	331.50
17.26	332.02	332.05	331.38
17.82	331.93	331.94	331.28
24.15	330.90	330.78	330.12
30.48	329.75	329.63	328.98
31.43	329.58	329.51	328.86
32.35	329.40	329.40	328.75

Nr.	Änderung	Datum	Name

Koordinatensystem in Lage und Höhe:
- ☐ Gauß-Krüger-Koordinaten
- ☒ UTM-Koordinaten Zone 32
- ☐ lokale Koordinaten
- ☐ NN, DHHN12, Status 130
- ☐ NHN, DHHN92, Status 160
- ☐ NHN, DHHN2016, Status 170

AUSFÜHRUNGSPLANUNG

INGENIEURBÜRO WALTER
Inh. Dominic Walter

Ahornweg 9
72622 Nürtingen-Neckarhausen
E-Mail: info@walter-ib.de
Tel.: 0 70 22 / 95 92 70
Fax: 0 70 22 / 95 92 75
http:\\www.walter-ib.de

Stadt Nürtingen
Stadtteil Roßdorf
Landkreis Esslingen

Stadt Nürtingen

Berliner Straße - 3. Bauabschnitt

Projekt-Nr.	Plan-Nummer	Maßstab
09 20 006	4.2	M 1 : 50

Längsschnitte "Treppenanlage Fußweg"
Straßenbau Bauabschnitt BA3B

Nur zur Kalkulation! Dieser Plan wird nicht Vertragsbestandteil! Änderungen vorbehalten.

Fertigung
Anlage 4.2

	Datum	Name	Unterschrift
Gefertigt	21.04.2026	Wachtler	
Freigegeben		D. Walter	
Anerkannt, d. Bauherrschaft			

VOB Par.3 Teil B
Die Ausführungsunterlagen sind vom Auftragnehmer auf Unstimmigkeiten zu überprüfen.

Maßstab: 1:50

Blattgröße: 1.350m x 0.817m = 1.103m²

Ingenieurbüro Walter, 72622 Nürtingen-Neckarhausen